

« Gestion des espaces et biodiversité »

Commission de travail thématique

SESSION 2

Jeudi 22 novembre 2007, Saint-Rémy-L'Honoré




Déroulement de la séance

- Rappel : l'outil PNR, la charte de Parc
- Rappel du contexte et de l'objet du travail
- Éléments thématiques du diagnostic territorial (présenté par l'IAURIF)
- Compte-rendu session 1 : principales idées (+ contributions)
- **Discussion (+ interventions) -1 H 30-**

Déroulement de la séance

- Rappel : l'outil PNR, la charte de Parc
- Rappel du contexte et de l'objet du travail
- Éléments thématiques du diagnostic territorial (présenté par l'IAURIF)
- Compte-rendu session 1 : principales idées (+ contributions)
- **Discussion (+ interventions) -1 H 30-**



Bref rappel sur les parcs naturels régionaux

Qu'est-ce qu'un Parc naturel régional

Un PNR est un territoire rural fragile, au patrimoine naturel et culturel remarquable, qui s'organise autour d'un **projet**

Vocation

Protéger et valoriser le patrimoine naturel, culturel et humain par une politique innovante

Missions

- la protection de la nature et des patrimoines
- l'aménagement du territoire
- le développement économique et social
- l'éducation à l'environnement
- l'expérimentation et l'innovation



Parc naturel régional / intercommunalités

PNR	Intercommunalité
Missions	Compétences transférées
Les communes restent maîtresses de leurs décisions	Les communes se dépossèdent de leurs compétences

Rôles d'un PNR :


- animation / conseil
- fédération des acteurs
- financement de programmes / opérations

L'originalité de l'outil "PNR"

- Un **contrat** élaboré en étroite concertation et librement accepté par les signataires
 - Les Communes
 - Les Communautés de communes et d'agglomération
 - Les Départements
 - La Région
 - L'État
- Une capacité à stimuler et mettre en relation les acteurs du territoire
- La pluridisciplinarité
- Un traitement des problèmes par une approche globale et transversale (environnement, économie, social)

La Charte

**Un projet
de protection et de développement du
territoire
pour 12 ans**



La Charte – son contenu



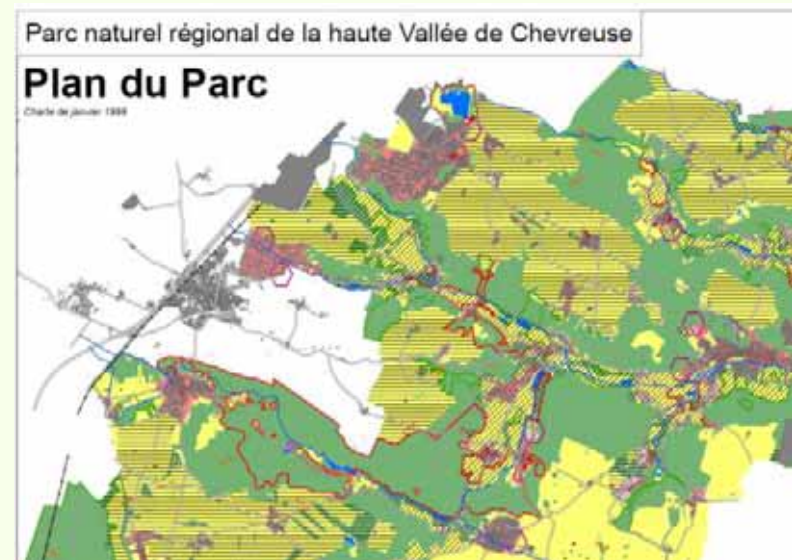
Un Rapport :

- Les objectifs à atteindre
- Orientations
- Mesures à mettre en œuvre

Des Annexes :

- Les statuts du syndicat mixte du Parc, ses moyens financiers et humains
- Les instances consultatives (comité scientifique, commissions...) de l'organisme de gestion
- Un programme d'action prévisionnel chiffré pour les 3 premières années

Un Plan de Parc



La Charte – sa portée

- « L'État et les collectivités territoriales adhérant à la charte appliquent les orientations et les mesures de la charte dans l'exercice de leurs compétences sur le territoire du Parc »
- Les **documents d'urbanisme doivent être compatibles** avec les orientations et mesures de la charte

(Code de l'Environnement)

La Charte – sa portée

Volonté des acteurs du Parc
de travailler solidairement pour une gestion cohérente
et concertée du territoire

Participation à l'élaboration de la charte

Engagement volontaire



Des collectivités signataires



Force de la Charte

Déroulement de la séance


- Rappel : l'outil PNR, la charte de Parc
- Rappel du contexte et de l'objet du travail
- Éléments thématiques du diagnostic territorial (présenté par l'IAURIF)
- Compte-rendu session 1 : principales idées
- Contributions et commentaires sur la session 1
- **Discussion (+ interventions) -1 H 30-**

Rappel du contexte et de l'objet du travail

Première période de concertation

- **1^{ère} phase de concertation [oct-déc 2007]**

- Obtenir des **objectifs partagés** pour la future charte
= « Le sommaire de la charte »



Objectifs stratégiques > Objectifs opérationnels

- **2^{ème} phase de concertation [2^{ème} semestre 2008]**

- Identifier les mesures et actions à mettre en œuvre
- Plan de Parc
- Engagements des signataires

Travail suivant les sessions 2

- **Construction d'un projet de canevas pour la charte**
 - **Identification des objectifs (« stratégiques » et « opérationnels »...)**
 - **9 janvier** : Réunion rassemblant tous les membres de toutes les commissions => Présentation du résultat du travail (de manière globale et transversale), échanges
 - **15 janvier** : 2^{ème} Comité de pilotage => Validation de la procédure en cours et à suivre, validation du résultat
 - **21 janvier** : 2^{ème} Comité syndical élargi => CLOTURE DE LA PHASE 1 DE CONCERTATION !

Éléments **argumentés** et reposant sur :

- Charte 1999 + bilan évaluatif
- Diagnostic territorial en cours
- Travail des commissions
- Inspiration tirée d'autres chartes

Travail suivant les sessions 2

- Ce « sommaire » de charte sera-t-il définitif ?

Arborescence ajustée :

- **Au cours des 3 réunions de janvier**
- **Après janvier :**
 - au regard du diagnostic livré en février/mars (qui est censé identifier les enjeux du territoire notamment)
 - au regard des approfondissements sur des points particuliers
 - suivant les demandes des nouvelles équipes municipales
- Les propositions **d'objectifs qui méritent des études** pour en vérifier la pertinence seront pointées
- Propositions d'ajustement soumises aux instances de la révision

Déroulement de la séance

- Rappel : l'outil PNR, la charte de Parc
- Rappel du contexte et de l'objet du travail
- Éléments thématiques du diagnostic territorial (présenté par l'IAURIF)
- Compte-rendu session 1 : principales idées (+ contributions)
- **Discussion (+ interventions) -1 H 30-**

Éléments thématiques du diagnostic territorial (présenté par l'IAURIF)

Déroulement de la séance

- Rappel : l'outil PNR, la charte de Parc
- Rappel du contexte et de l'objet du travail
- Eléments thématiques du diagnostic territorial (présenté par l'IAURIF)
- Compte-rendu session 1 : principales idées (+ contributions)
- **Discussion (+ interventions) -1 H 30-**

Compte-rendu session 1 :

principales idées (+ contributions)

Compte-rendu session 1 : principales idées

Contribution de
l'Union des Amis
du Parc

7 commissions de travail

L'agriculture	G E B	A F	C S P E	U H P	D E T	P C	M E D	U A P
Conservation des espaces ouverts								
Espaces d'échange entre les autres espaces (forêt...)								
Agriculteurs, acteurs de la biodiversité et du paysage								

7 commissions de travail :

- GEB : Gestion des Espaces et Biodiversité
- AF : Agriculture-Forêt
- CSPE : Communication-Stratégie participative-Education
- UHP : Urbanisme – Habitat-Paysage
- DET : Développement économique – Tourisme
- PC : Patrimoine-Culture
- MED : Maîtrise de énergies - Déplacements

Compte-rendu session 1 : principales idées

Prise de conscience aux changements de comportement, acteurs de la préservation des espaces et espèces	G E B	A F	C S P E	U H P	D E T	P C	M E D	U A P
Éducation formation, information, réelle pédagogie								
Tout le monde est concerné, impliquer la population locale								
Ouverture de la gestion du Parc à la société civile								
Forum annuel convivial pour habitants et usagers								
Formation de tous les acteurs aux écosystèmes								
Rôle des collectivités à montrer l'exemple								
Sensibiliser le randonneur								
Création d'une plateforme d'échanges des savoirs, compétence et expériences des acteurs.								
Améliorer la collaboration entre tous les partenaires publics								
Transmission du patrimoine aux générations futures								

Compte-rendu session 1 : principales idées

Continuités écologiques	G EB	A F	C S P E	U H P	D E T	P C	M E D	U AP
4 grands ensembles d'espaces déterminants : agricole, urbain, forestier, infrastructure								
Développer une véritable connaissance des continuités existantes, perdues et des obstacles								
Reconstituer des niches écologiques (alimentation, reproduction...)								
Chaque commune doit s'engager pour un résultat collectif								
Assurer la multifonctionnalité des espaces à préserver : services écologiques associés								

Compte-rendu session 1 : principales idées

Aspects réglementaires	G EB	A F	C S P E	U H P	D E T	P C	M E D	U AP
Intégration de la biodiversité (espèces, habitats, continuités) dans les PLU								
Donner les moyens aux services publics pour faire appliquer la réglementation								
Appliquer la réglementation sur la circulation des véhicules à moteurs dans les espaces naturels								
Harmonisation des contraintes réglementaires avec les objectifs de la charte (espaces boisés, dépôt de boues de STEP...)								

Compte-rendu session 1 : principales idées

Chasse	G EB	A F	C S P E	U H P	D E T	P C	M E D	U AP
limiter les dégâts de gibier								

Compte-rendu session 1 : principales idées

Protection	G EB	A F	C S P E	U H P	D E T	P C	M E D	U AP
Complémentarité entre les espaces protégés, les lisières et les espaces ordinaires								
Mener des actions dans les espaces tampons								
La protection passe par une économie de l'espace (urbanisation, infrastructures)								

Compte-rendu session 1 : principales idées

Gestion de l'eau	G EB	A F	C S P E	U H P	D E T	P C	M E D	U AP
Favoriser la gestion et la rétention des eaux pluviales à la parcelle								
Préserver suffisamment d'espaces non artificialisés pour permettre la bonne reconstitution des nappes phréatiques								
Réintroduire les écrevisses dans nos cours d'eau								
Utiliser les prairies pour l'expansion des crues								
Renforcer la gestion des eaux de ruissellement et des drainages en forêt								

Compte-rendu session 1 : principales idées

Connaissance	G EB	A F	C S P E	U H P	D E T	P C	M E D	U AP
Améliorer la connaissance scientifique								
Vulgarisation des savoirs								

Compte-rendu session 1 : principales idées

Bénéfices et services rendus par la préservation du patrimoine naturel	G EB	A F	C S P E	U H P	D E T	P C	M E D	U AP
Qualité de vie								
Recréer le lien homme - nature								

Compte-rendu session 1 : principales idées

Le Parc	G EB	A F	C S P E	U H P	D E T	P C	M E D	U AP
Accroître le rôle du conseil scientifique								
Renforcer l'équipe technique environnement et milieux naturels								
Développer des aides incitatives								

Compte-rendu session 1 : principales idées

Risque, nuisances	G EB	A F	C S P E	U H P	D E T	P C	M E D	U AP
Les projets périphériques (OIN) de développement urbain (hydrologie, réduction des espaces naturels, infrastructures...)								
Organiser une politique de lutte contre les nuisances aériennes								
Charte pour l'implantation des antennes de téléphonie mobile								

Compte-rendu session 1 : principales idées

Management environnemental des entreprises

Développer les activités liées aux atouts naturels du territoire (faune, flore, bois, tourisme nature...)

G EB	A F	C S P E	U H P	D E T	P C	M E D	U AP

Déroulement de la séance

- Rappel : l'outil PNR, la charte de Parc
- Rappel du contexte et de l'objet du travail
- Éléments thématiques du diagnostic territorial (présenté par l'IAURIF)
- Compte-rendu session 1 : principales idées
- Contributions et commentaires sur la session 1
- **Discussion (+ interventions) -1 H 30-**

Déroulement de la séance

- Rappel : l'outil PNR, la charte de Parc
- Rappel du contexte et de l'objet du travail
- Éléments thématiques du diagnostic territorial (présenté par l'IAURIF)
- Compte-rendu session 1 : principales idées
- Contributions et commentaires sur la session 1
- **Discussion (+ interventions) -1 H 30-**

Temps d'échange préparatoire à la discussion par table



10 min

UNE AUTRE VIE S'INVENTE ICI

Discussion



UNE AUTRE VIE S'INVENTE ICI

Proposition de thèmes à aborder

- La biodiversité : connaissance et préservation du patrimoine naturel (Jean GUITTET & Gérard ARNAL, Conseil scientifique du Parc)
- L'eau : atouts et fragilités du territoire (Olivier BLATRIX, Agence de l'Eau Seine-Normandie)
- Gestion durable des espaces : approche fonctionnelle et systémique (Jacques WEBER excusé, intervention de François HARDY, responsable de la mission « Nature-Environnement du Parc)
- Une culture de la biodiversité (Gil MELUN, Bergerie Nationale)

Proposition de thèmes à aborder

- La gestion des déchets
- La police de l'environnement
- La gestion de la faune sauvage et des gibiers
- Autres...